

# TERVALAHDEN RANTA-ASEMAKAAVA

OSALLE NERKONJÄRVEA

KIHNIÖN KUNTA  
NERKON KYLÄ

Tilat: Tällimäki, RN:o 15.87 ja  
Pirttimäki, RN:o 15.86

Korttelit: 1-2 sekä maa- ja metsätalousalueet

## RANTAKAAVAMERKINNÄT JA -MÄÄRÄYKSET

**RA1**

Loma-asuntojen korttelialue  
Rakennuspaikalle saa rakentaa yhden loma-asunon sauna- ja talousrakennuksineen.  
Yhteensaskettu kgrrossala saa olla enintään 100 kerros-m<sup>2</sup>. Lisäksi saa rakentaa kylmää  
varastotilaa 85 m<sup>2</sup>.

**RA2**

Rakennuspaikalle saa rakentaa yhden loma-asunon sauna- ja talousrakennuksineen.  
Yhteensaskettu kgrrossala saa olla enintään 100 kerros-m<sup>2</sup>. Lisäksi saa rakentaa kylmää  
varastotilaa 30 m<sup>2</sup>.

**M**

Maa- ja metsätalousalue

- 3m sen kaava-alueen ulkopuolella oleva viiva, jota vahvistaminen koskee.
- korttelin, kortteliosan ja alueen raja.
- Eri kaavamääräysten alaisten alueenosien välinen raja.
- Ohjeellinen eri kaavamääräysten alaisten alueenosien välinen raja.
- Ohjeellinen rakennuspaikan raja.

2 Korttelin numero

2/1 Kautta viivan jälkeinen numero tarkoittaa korttelin suurinta mahdollista rakennuspaikkaa

1 Rakennuspaikan numero

I Roomalainen numero osoittaa rakennusten, rakennuksen tai sen osan suurimman sallitun kerrosluvun

----- Rakennusala

----- Ohjeellinen ajoneuvoliikenteelle tarkoitettu alueen osa

Rakennusten tulee sijoittua luontevasti ympäristöön.  
Rakennusten ulkoseinämateriaalien, kateaineiden, kattokaltevuuksien ja ulkäväritysten tulee soveltua maastoon ja alueen nykyiseen rakennuskantaan.

Puusto ja muu kasvillisuus, pinnanmuodostus ja rantaviiva on säilytettävä mahdollisimman luonnollisena.

Rakennusluvan myöntämisen yhteydessä on otettava huomioon jätevesien ja lämpöiden käsittelyä koskevat kulloisetkin ympäristöviranomaisten määräykset.

Jätevedet ei saa johtaa suoraan vesistöön. Pesu- ja talousvedet on imeytettävä viranomaisten määräysten mukaisesti maahan. WC-vedet on johdettava umpisäiliöihin tai käytettävä kompostoivaa WC:tä.

Parkanossa 09 päivänä huhtikuuta 2001

Rakennusinsinööri

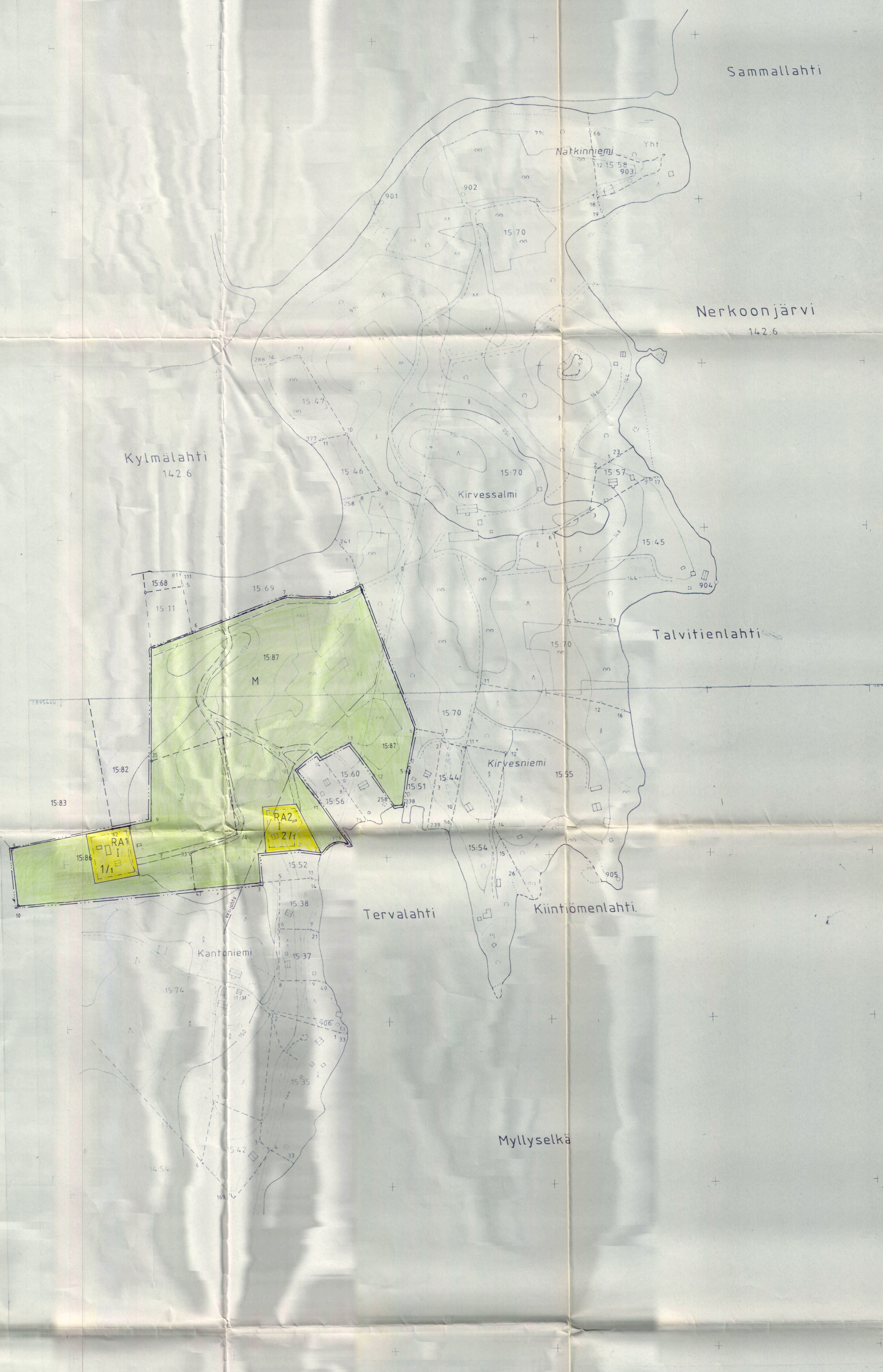
*Heikki Havanka*  
Heikki Havanka

Rantakaavakartta on Kihniön kunnanvaltuuston päätöksen 24.9.2001 § 11 mukainen

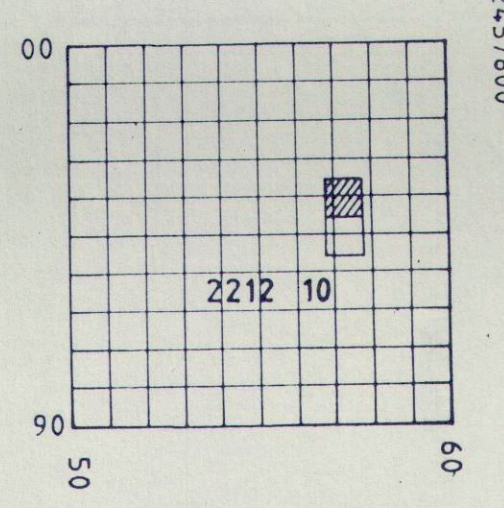
Todistaa Kihniössä 22.11.2001

Kunnansihtööri

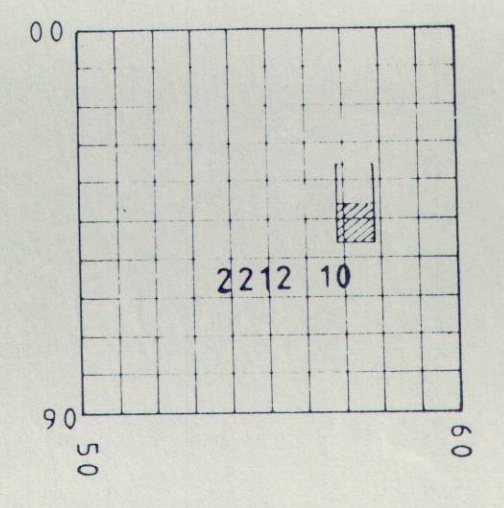
*Marja-Terttu Mustaniemi*  
Marja-Terttu Mustaniemi



Rantakaavan pohjakartta 1:2000 Mittausluokka 3	Kartan laatija maamittausmekkiko Simo Järvenpää
Kunta: KIHNIÖ	Ilmakuvaus: v. 1978
Kylä: NERKO	Kartoitusmenetelmä: STEREOKARTOITUS
Lähti: TURUN JA PORIN	Kartta hyväksytty 6.2.1991 <i>Marja-Terttu Mustaniemi</i> Marja-Terttu Mustaniemi



Rantakaavan pohjakartta 1:2000 Mittausluokka 3	Kartan laatija maamittausmekkiko Simo Järvenpää
Kunta: KIHNIÖ	Ilmakuvaus: v. 1978
Kylä: NERKO	Kartoitusmenetelmä: STEREOKARTOITUS
Lähti: TURUN JA PORIN	Kartta hyväksytty 6.2.1991 <i>Marja-Terttu Mustaniemi</i> Marja-Terttu Mustaniemi



KIHNIÖ, Nerכוןjärvi  
N:o 2212 10 94.4 / 56.8