

TERVALAHDEN RANTA-ASEMAKAAVA

OSALLE NERKONJÄRVEA

KIHNIÖN KUNTA
NERKON KYLÄ

Tilat: Tällimäki, RN:o 15.87 ja
Pirttimäki, RN:o 15.86

Korttelit: 1-2 sekä maa- ja metsätalousalueet

RANTAKAAVAMERKINNÄT JA -MÄÄRÄYKSET

RA1

Loma-asuntojen korttelialue
Rakennuspaikalle saa rakentaa yhden loma-asunon sauna- ja talousrakennuksineen.
Yhteensä rakennuspaikalla saa olla enintään 100 kerros-m². Lisäksi saa rakentaa kylmää varastotilaa 85 m².

RA2

Rakennuspaikalle saa rakentaa yhden loma-asunon sauna- ja talousrakennuksineen.
Yhteensä rakennuspaikalla saa olla enintään 100 kerros-m². Lisäksi saa rakentaa kylmää varastotilaa 30 m².

M

Maa- ja metsätalousalue

- 3m sen kaava-alueen ulkopuolella oleva viiva, jota vahvistaminen koskee.
- korttelin, kortteliosan ja alueen raja.
- - - Eri kaavamääräysten alaisten alueenosien välinen raja.
- - - Ohjeellinen eri kaavamääräysten alaisten alueenosien välinen raja.
- - - Ohjeellinen rakennuspaikan raja.

2 Korttelin numero

2/1 Kautta viivan jälkeinen numero tarkoittaa korttelin suurinta mahdollista rakennuspaikkaa

1 Rakennuspaikan numero

I Roomalainen numero osoittaa rakennusten, rakennuksen tai sen osan suurimman sallitun kerrosluvun

□ Rakennusala

- - - Ohjeellinen ajoneuvoliikenteelle tarkoitettu alueen osa

Rakennusten tulee sijoittua luontevasti ympäristöön.
Rakennusten ulkoseinämateriaalien, kateaineiden, kattokaltevuuksien ja ulkoverhojen tulee soveltua maastoon ja alueen nykyiseen rakennuskantaan.

Puusto ja muu kasvillisuus, pinnanmuodostus ja rantaviiva on säilytettävä mahdollisimman luonnollisena.

Rakennusluvan myöntämisen yhteydessä on otettava huomioon jätevesien ja lämpöiden käsittelyä koskevat kulloisetkin ympäristöviranomaisten määräykset.

Jätevedet ei saa johtaa suoraan vesistöön. Pesu- ja talousvedet on imeytettävä viranomaisten määräysten mukaisesti maahan. WC-vedet on johdettava umpisäiliöihin tai käytettävä kompostoivaa WC:tä.

Parkanossa 09 päivänä huhtikuuta 2001

Rakennusinsinööri

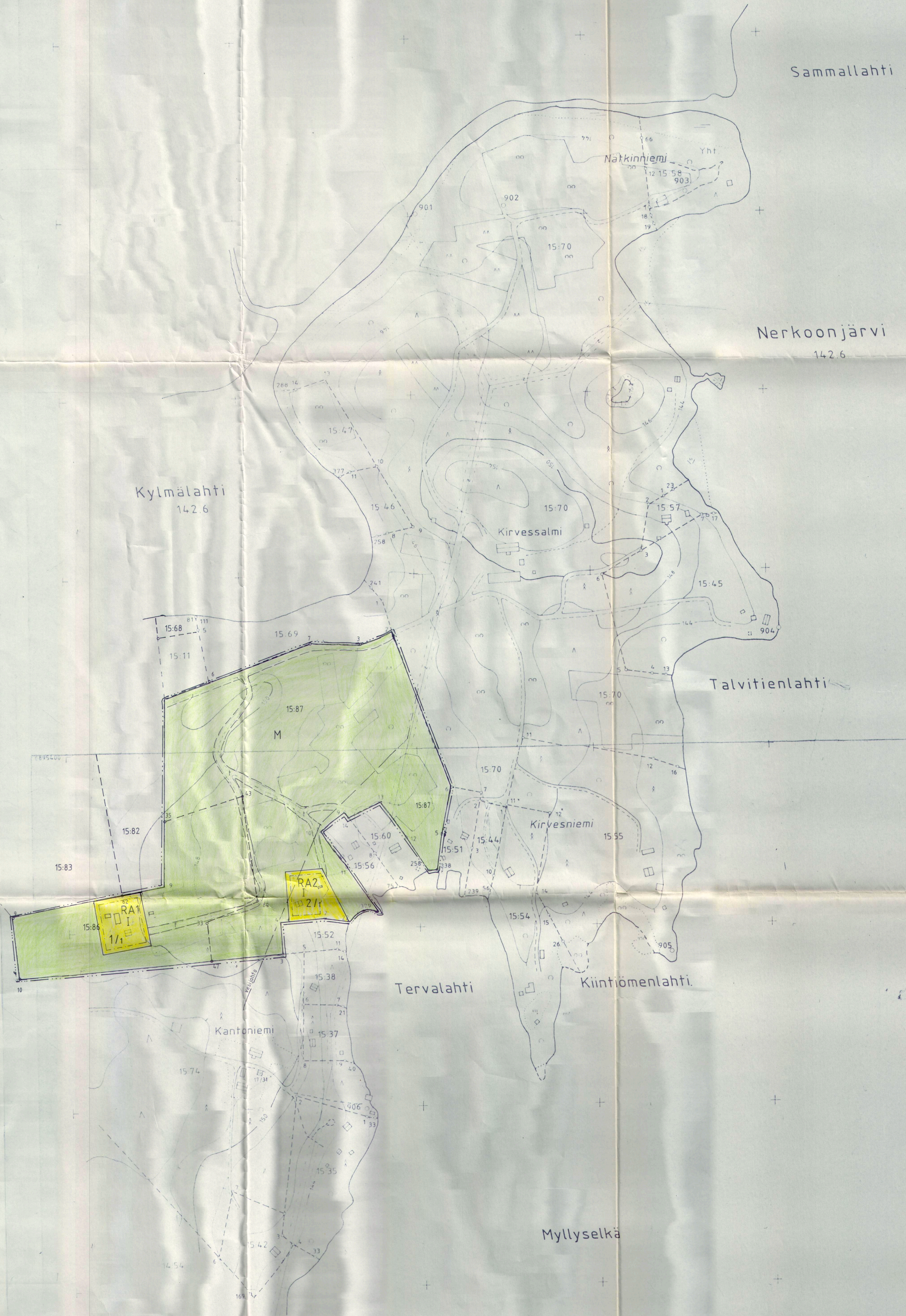
Heikki Havanka
Heikki Havanka

Rantakaavakartta on Kihniön kunnanvaltuuston päätöksen 24.9.2001 § 11 mukainen

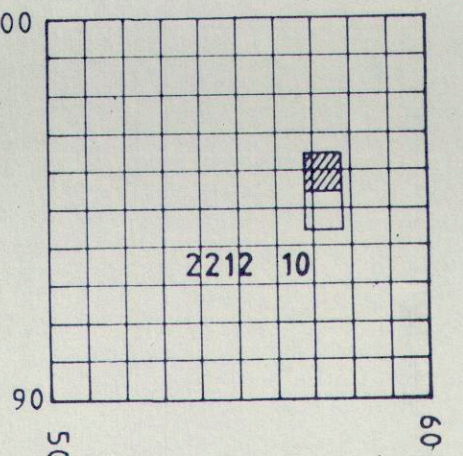
Todistaa Kihniössä 22.11.2001

Kunnansihteeriksi

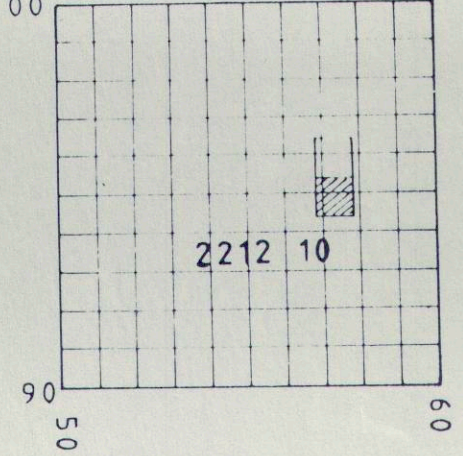
Marja-Terttu Mustaniemi
Marja-Terttu Mustaniemi



| | |
|---|---|
| Rantakaavan pohjakartta 1:2000 Mittausluokka 3 | Kartan laatija maamittausteknikko Simo Järvenpää |
| Kunta KIHNIÖ | Ilmakuvaus: v. 1978 |
| Kylä NERKO | Kartoitusmenetelmä STEREOKARTOITUS |
| Laani TURUN JA PORIN | Kartta hyväksytty 6.2.1991 <i>Marja-Terttu Mustaniemi</i> Marja-Terttu Mustaniemi |



| | |
|---|---|
| Rantakaavan pohjakartta 1:2000 Mittausluokka 3 | Kartan laatija maamittausteknikko Simo Järvenpää |
| Kunta KIHNIÖ | Ilmakuvaus: v. 1978 |
| Kylä NERKO | Kartoitusmenetelmä STEREOKARTOITUS |
| Laani TURUN JA PORIN | Kartta hyväksytty 6.2.1991 <i>Marja-Terttu Mustaniemi</i> Marja-Terttu Mustaniemi |



KIHNIÖ, Nerכוןjärvi
N:o 2212 10 94.4 / 56.8