


ASEMAKAAVAMERKINNÄT




Rivitalojen ja muiden kytkettyjen asuinrakennusten korttelialue.




Lähivirkistysalue.




3 m kaava-alueen rajan ulkopuolella oleva viiva.




Korttelin, korttelinosan ja alueen raja.



Osa-alueen raja.



Ohjeellinen alueen tai osa-alueen raja.



Ohjeellinen tontin raja.

69

Korttelin numero.

1


Ohjeellisen tontin numero.

1


Roomalainen numero osoittaa rakennusten, rakennuksen tai sen osan suurimman sallitun kerrosluvun.

1500

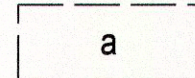
Rakennusoikeus kerrosalaneliömetreinä.




Rakennusala.




Ohjeellinen rakennusala.



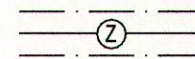
Ohjeellinen auton säilytyspaikan rakennusala.



Rakennuksen harjansuuntaa osoittava viiva.



Istutettava alueen osa.



Sähköjohtoa varten varattu alueen osa.



Ajoneuvoliittymän likimääräinen sijainti.

KIHNIÖ

KIRKONSEUDUN ASEMAKAAVAN (AJANTASAKAAVAN) MUUTOS

Asemakaavan muutos koskee Kihniön kunnan kirkonseudun asemakaavan korttelin 69 hallinto- ja viristorakennusten aluetta (YH-1).

Asemakaavan muutoksella muodostuu kortteli 69 sekä lähivirkistysaluetta.

Tampereella 14.3.2008

YMPÄRISTÖSUUNNITTELU OY

Mittakaava 1:2000

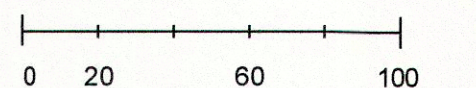
Sini Suontausta

Sini Suontausta
Arkkitehti SAFA

Asemakaavan laatijat

Eero Ritanen

Eero Ritanen
Dipl. ins. SNIL



Tämä asemakaavakartta selostuksineen on Kihniön kunnanvaltuuston . 2013 () hyväksymä.

Asemakaavan muutos on saanut lainvoiman . 2013

ASEMAKAAVAMÄÄRÄYKSET

Rakennukset tulee julkisivu ja kattomateriaalien sekä kattomuodon suhteen rakentaa yhtenäistä rakennustapaa noudattaen.

Asemakaavan pohjakartan täydennys 1:2000 Mittausluokka 2		Kartan laatija YMPÄRISTÖSUUNNITTELU OY	
Kunta KIHNIÖ	Kylä KIHNIÖ	Tilat LUOMALAHDENPELTO 7:222 JA LAIHO 7:250	Kartoitus 2009 ja 2011
		Koordinaattijärjestelmä KKJ	Korkeusjärjestelmä N60
		Kartta hyväksytty maanmittauslaitoksessa MML/50/621/2012, 12.10.2012	Johtaja Timo Tuhkanen Yli-Insinööri Pekka Tätilä

KAAVOITUKSEN POHJAKARTTA 1:2000		KOORDINAATTIJÄRJESTELMÄ VALTION TN 36920	
KUNTA KIHNIÖ	KYLÄT KIHNIÖ KANKARI	KORKEUSJÄRJESTELMÄ N 43	ILMAKUVUUS 1966
		KARTTOITUSMENETELMÄ STEREOKARTTOITUS A8	KARTTOITUS 1967
		KARTTA LAADITTU TURUN MAANMITTAUSPIIRISSÄ VUOSINA 1966 - 68	MAANMITTAUSINSINÖÖRI PERITTI KULMALA
		TARKASTETTU JA HYVÄKSYTTY MAANMITTAUSHALITUKSESSA	9.10.1969
		JAAKKO OLLARANTA	

