

KIHNIÖ

Nerkoonjärven rannalle, Leppäsen- tien varrelle tekeillä olevan ranta-asemakaavan arkeologinen inventointi 2023



Alexander Suvorov
Joel Karhapää



Tilaaaja: Insinööri- ja kiinteistötoimisto Havanka Oy ja maanomistajat

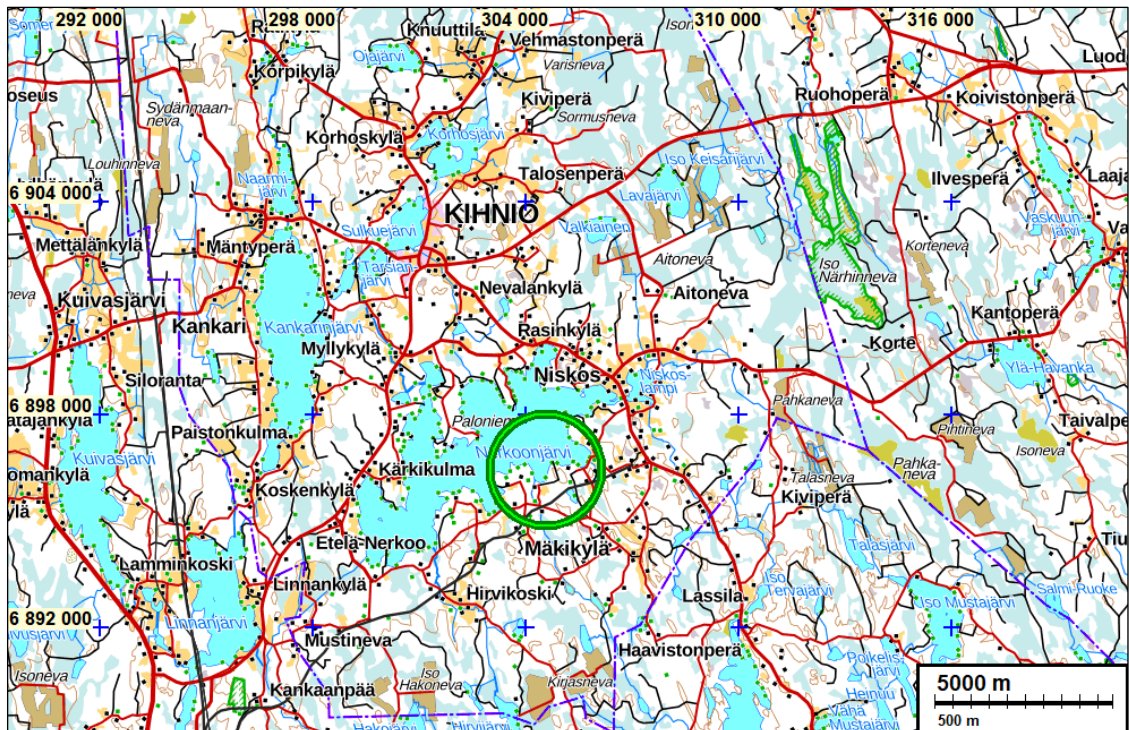
Sisältö

Perustiedot	2
Kartat	3
Inventointi	4
Kuvat	6
Lähteet	6

Kansikuva: Suunnitellun ranta-asemakaavan eteläreunalla on kalliosta rantaa. Kuva on otettu länteen.

Perustiedot

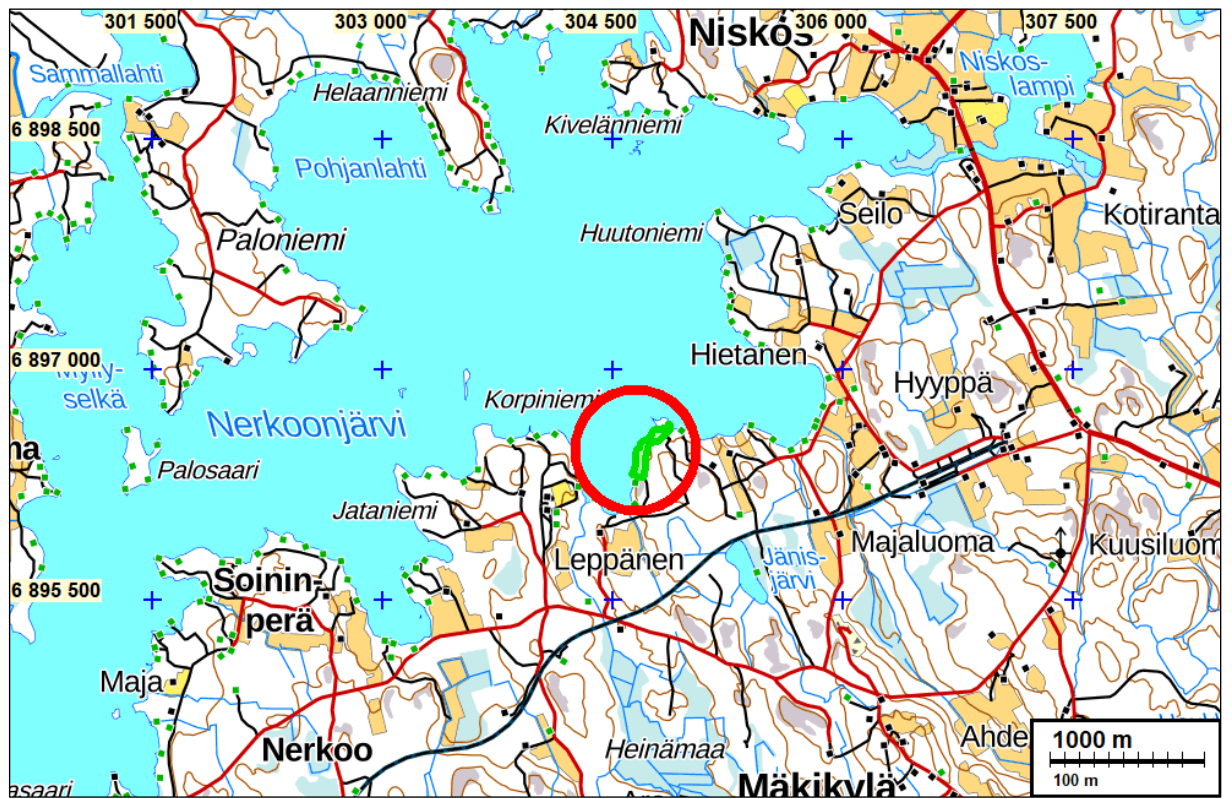
- Alue:** Suunnitteilla oleva ranta-asemakaava Nerכוןjärven rannalla Kihniössä, Lepäsentien tuntumassa, n. 7 km kaakkoon Kihniön kirkolta. Alueen suuruus on n. 2 ha.
- Tarkoitus:** Selvittää ranta-asemakaavan kiinteät muinaisjäännökset ja muut suojeltavat arkeologiset kohteet.
- Maastotyö:** 7.7.2023
- Tilaaja:** Insinööri- ja kiinteistötoimisto Havanka Oy ja maanomistajat
- Tekijät:** Maasto: Alexander Suvorov ja Joel Karhapää. Raportti: Alexander Suvorov
- Tulokset:** Alueelta ja sen liepeiltä ei tunnettu ennestään arkeologisia kohteita, eikä niitä löytynyt tässä inventoinnissa. Alueella ei ole kiinteitä muinaisjäännöksiä eikä muita suojeltaviksi katsottavia arkeologisia kohteita.



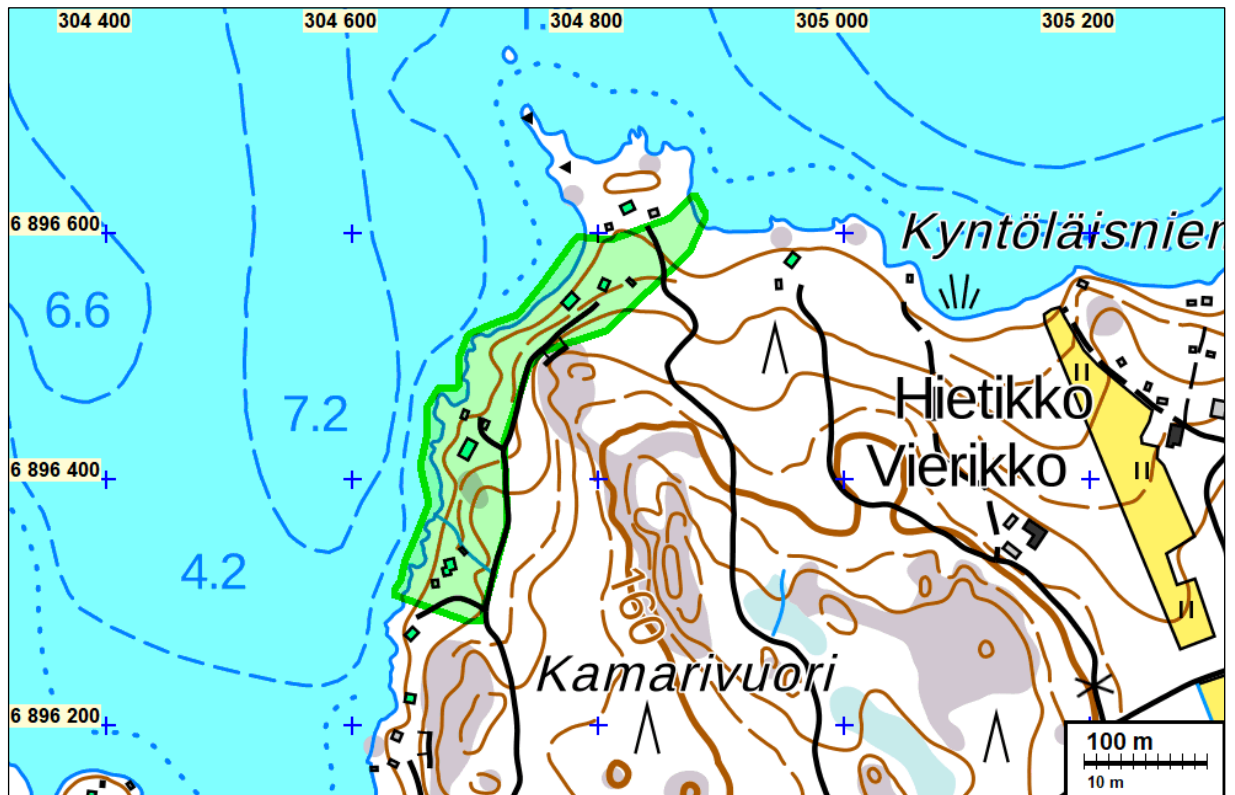
Tutkimusalue vihreän ympyrän sisällä.

Selityksiä: Koordinaatit ja kartat ovat ETRS-TM35FIN koordinaatistossa. Kartat ovat Maanmittauslaitoksen maastotietokannasta 7/2023, ellei toisin mainittu. Muinaisjäännösrekisteri on tarkastettu 7/2023. Valokuvia ei ole talletettu mihinkään viralliseen arkistoon, eikä niillä ole mitään kokoelmatunnusta. Valokuvat ovat digitaalisia ja ne ovat tallessa Mikroliitti Oy:n serverillä. Kuvaaja: Alexander Suvorov ja Joel Karhapää

Kartat



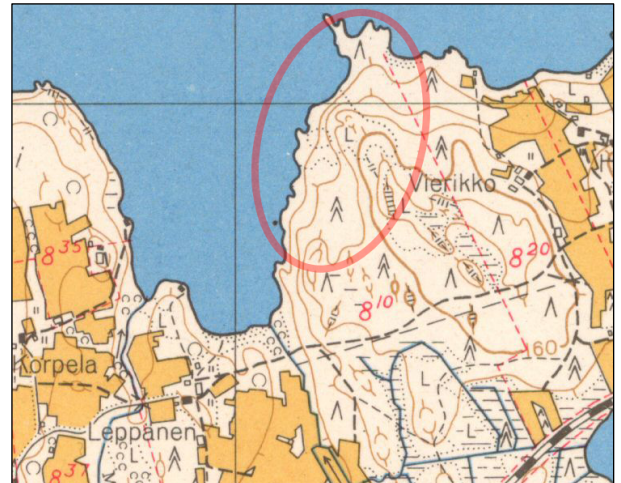
Tutkimusalue vihreällä punaisen ympyrän sisällä.



Tutkimusalue vihreällä.



Tilaaajan toimittama suunnitellun ranta-asemakaavan kartta.



Vasemmalla: ote vuonna 1900 laaditusta pitäjänkartasta, jossa tutkimusalueen sijainti punaisella soikiolla.

Alue on kokonaan kalliota ja joutomaata. Oikealla: ote vuonna 1960 laaditusta peruskartasta, jossa tutkimusalue edelleen "tyhjä" ihmistoiminnasta-

Inventointi

Kihniössä Leppäsen tien länsipuolella, Nerכוןjärven rannalla on suunnitteilla uusi asemakaava. Insinööri- ja kiinteistötoimisto Havanka Oy ja alueen maanomistajat tilasivat kaava-alueen

inventoinnin Mikroliitti Oy:ltä. Maastotyön tekivät Alexander Suvorov ja Joel Karhapää 7.7.2023, tutkimuksen kannalta hyvissä olosuhteissa.

Kaava-alue sijaitsee Kamarivuorella, Leppäsen taajamassa, n. 7 km päässä Kihniön kirkosta kohti kaakkoa. N. 2 ha laaja alue ulottuu Nerkoonsjärven rannalta Leppäsentielle saakka ja kattaa yhteensä 5 kiinteistöä: 250-407-8-149, 250-407-8-74, 250-407-8-56, 250-407-8-57 ja 250-407-8-73.

Alueella ei tiettävästi ole aikaisemmin tehty arkeologisia tutkimuksia eikä sieltä, eikä liioin lähi-alueelta, tunneta kiinteitä muinaisjäännöksiä tai muita suojeltavia arkeologisia kohteita. Lähin esihistoriallinen kiinteä muinaisjäänös on Nerkoonsjärven vastakkaisella rannalla sijaitseva Ruohonon niminen kivikautinen asuinpaikka.

Alue sijaitsee pääosin korkeuksilla 150–145 m mpy. Muinainen Itämeri on lyhyen aikaa ulottunut alueelle sen Ancylysjärvivaiheen alkupuolella, varhaismesoliittisella kivikaudella, joten periaatteessa rantasidonnaista kivikautta voi olla nykyisen rannan lisäksi myös kauempana siitä. Maasto ja maaperä huomioiden se ei kuitenkaan ole todennäköistä.

Inventoinnin valmisteluvaiheessa tarkastettiin aluetta kuvaavia vanhoja karttoja. Vuonna 1900 laaditulla pitäjänkartalla kohtaan on merkitty kalliota ja joutomaata (siis viljelemätöntä ja niitytöntä). Alueen pohjoisranta on kartalla selkeästi korkeammalla verrattuna nykyaikaan, mikä viittaa siihen, että Nerkoonsjärveä on aikoinaan laskettu.

Tutkimusalueen maasto on enimmäkseen kallioista ja kivikkoista metsää. Ranta laskee loivasti länteen kohti Nerkoonsjärveä. Ranta on osin rakennettua. Pihamaita on vahvasti muokattu ja ta-soitettu.

Inventoinnin maastotyössä tehtiin pintahavainnointia ja etsittiin merkkejä kaiken aikaisista ja tyyppisistä (alueelle tyypillisistä) muinaisjäännöksistä ja suojeltavista arkeologisista kohteista. Maaston kivikkoisuuden puolesta on epätodennäköistä, että alueella olisi sijainnut esihistoriallisen ajan asutusta. Pihamaiden kohtia on selkeästi muokattu ja tasattu hyvin paljon. Silmämääräisessä tarkastuksessa alueella ei siis havaittu mitään merkkejä kiinteistä muinaisjäännöksissä, suojeltavista arkeologisista kohteista tai arkeologisesti potentiaalisesta maastosta, johon olisi kannattanut tehdä koekuoppia - maasto kalliota tai kivikkoa. Alueen pohjoispäässä olevalle tasanterelle tehtiin kivikoiseen moreeniin joitain koekuoppia, saamatta havaintoja vanhasta ihmistominnasta.

Inventoinnin lopputulos on, että alueella ei ole kiinteitä muinaisjäännöksiä tai muita suojeltaviksi katsottavia arkeologisia jäännöksiä.

27.07.2023

Alexander Suvorov,
Mikroliitti Oy.

Kuvat



Vasemmalla: alueen pohjoispuolen tasaista ja vähäkivisempää aluetta kuvattuna luoteeseen. *Oikealla:* alueen pohjoispuolen maastoa kuvattuna itään.



Alueen maasto oli lähinnä kalliolla kasvavaa tiheähköä metsää. Molemmat kuvat länteen.



Vasemmalla: alueen tyypillistä maastoa, kalliometsää. *Oikealla:* osa tutkimusalueen ympäristöstä on tasoitettuja ja vahvasti muokattuja pihamaita.

Lähteet

Kihniön pitäjänkartta. 1900. Lehti 2214 01. Maanmittauslaitos.
Peruskartta. 1960. Lehti 2214 01. Maanmittauslaitos.