

0 10 20 30 40 50 100

Kaavoituksen pohjakartta Mittausluokka: 3 Mk: 1:2000	Kartan laatija: Maanmittauspalvelu Puttonen Oy
Kunta: Kihniö Alue: Korpiniemi	Kartan laatimistapa: Ilmakuvadigitointi, MML laserkeilausaineisto, MML maastotietokanta ja Maastomittaukset
Koordinaattijärjestelmä: ETRS-GK23 Korkeusjärjestelmä: N2000	Kartan laatimispvm: 26.9.2023  Kartta hyväksytty:  Hyv. Pvm:

# KIHNIÖN KUNTA

## KORPILAHDEN RANTA-ASEMAKAAVA

LUONNOS 24.10.2023

1:2000

### Ranta-asemakaava koskee:

Kiinteistöä 250-407-8-44 KORPILAHTI.

### Ranta-asemakaavalla muodostuu:

Loma-asuntojen korttelialuetta sekä maa- ja metsätalousaluetta.

## RANTA-ASEMAKAAVAMERKINNÄT JA -MÄÄRÄYKSET



### Loma-asuntojen korttelialue.

Alueen rakennuspaikalle saa rakentaa yhden loma-asunnon, saunarakennuksen sekä aittarakennuksen. Rakennusten yhteenlaskettu kerrosala saa olla enintään 180 m<sup>2</sup>. Erillisen sauna- ja aittarakennuksen kerrosala saa olla enintään 30 m<sup>2</sup>. Lisäksi saa rakentaa kylmää varastotilaa 30 m<sup>2</sup> ja sen yhteyteen autokatoksen enintään 30 m<sup>2</sup>.



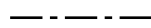
### Maa- ja metsätalousalue.



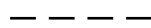
3 m kaava-alueen rajan ulkopuolella oleva viiva.



Korttelin, korttelinosan ja alueen raja.



Osa-alueen raja.



Ohjeellinen osa-alueen raja.

2 / 1

Korttelin numero / korttelissa sallittu rakennuspaikkojen enimmäismäärä.

1

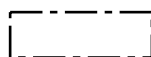
Ohjeellisen tontin/rakennuspaikan numero.

I

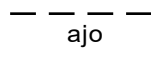
Roomalainen numero osoittaa rakennusten, rakennuksen tai sen osan suurimman sallitun kerrosluvun.

I u ½

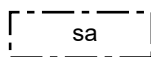
Murtoluku roomalaisen numeron jäljessä osoittaa, kuinka suuren osan rakennuksen suurimman kerroksen alasta saa ullakon tasolla käyttää kerrosalaan laskettavaksi tilaksi.



Rakennusala.



Ohjeellinen ajoyhteys.



Rakennusala, jolle saa sijoittaa saunarakennuksen.

