

MYRÄNKANKAAN TUULIVOIMAHANKE
Kuvasovitteet

- | | |
|---|---|
| <ul style="list-style-type: none"> ▭ Hankealueen raja ● Tuulivoimala VE1 & VE3 ○ Tuulivoimala VE2 - - - Etäisyysvyöhyke hankealueen rajasta | <p>Kuvaustyyppi</p> <ul style="list-style-type: none"> ■ 360-kuva ■ Havainnekuva ■ Yhteishavainnekuva |
|---|---|

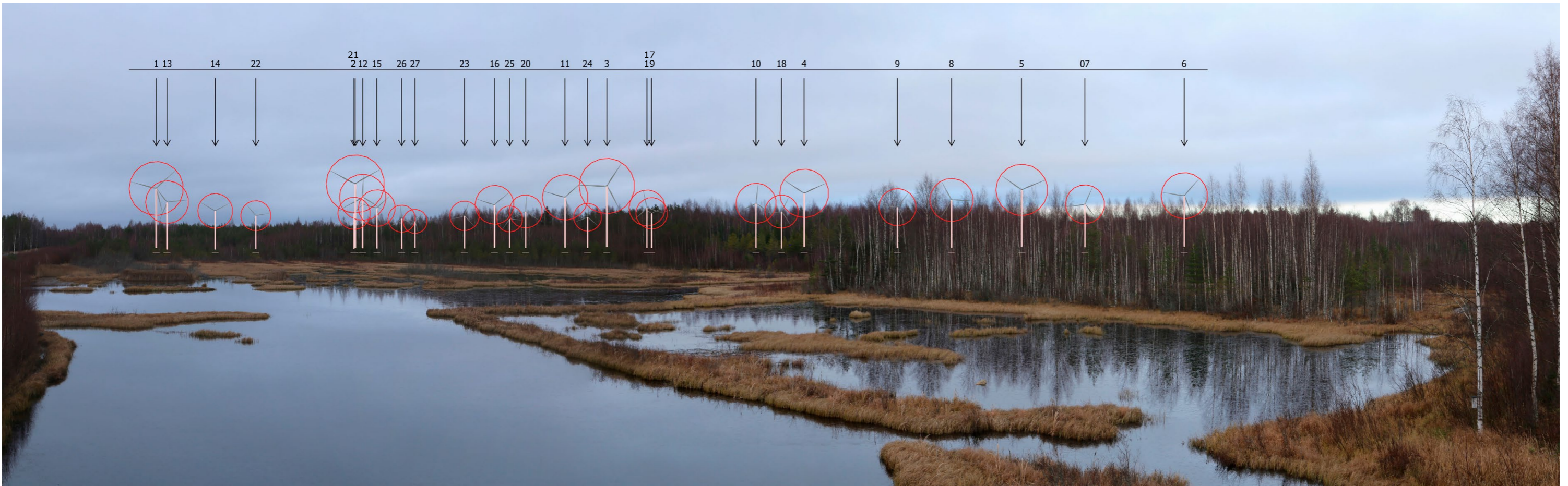
© MML Maastokartta

Ve1

1



Kuvauspaikka 1 Ve1 Aitonevan lintutorni.
Koostettu panorama, kuvattu 50 mm polttovälillä. Voimaloiden kokonaiskorkeus 320 m.




Ve3

1



Kuvauspaikka 1 Ve3 Aitonevan lintutorni.
Koostettu panorama, kuvattu 50 mm polttovälillä. Voimaloiden kokonaiskorkeus 320 m.




Ve1

2



Kuvauspaikka 2 Ve1 Jokikylä Isonniementie
Koostettu panorama, kuvattu 50 mm polttovälillä. Voimaloiden kokonaiskorkeus 320 m.




Ve2

2



Kuvauspaikka 2 Ve2 Jokikylä Isonniementie
Koostettu panorama, kuvattu 50 mm polttovälillä. Voimaloiden kokonaiskorkeus 320 m.




Ve3

2



Kuvauspaikka 2 Ve3 Jokikylä Isonniementie
Koostettu panorama, kuvattu 50 mm polttovälillä. Voimaloiden kokonaiskorkeus 320 m.





Kuvauspaikka 3 Ve1 Kurjenkylan lintutorni Etualan puusto peittää näkymän. Voimaloiden kokonaiskorkeus 320 m.



Kuvauspaikka 3 Ve2 Kurjenkylan lintutorni Etualan puusto peittää näkymän. Voimaloiden kokonaiskorkeus 320 m.



Kuvauspaikka 3 Ve3 Kurjenkylan lintutorni Etualan puusto peittää näkymän. Voimaloiden kokonaiskorkeus 320 m.

Ve1

4



Kuvauspaikka 4 Ve1 Kurjenkylän uimaranta

Koostettu panorama, kuvattu 50 mm polttovälillä. Voimaloiden kokonaiskorkeus 320 m.



Ve2

4



Kuvauspaikka 4 Ve2 Kurjenkylän uimaranta
 Koostettu panorama, kuvattu 50 mm polttovälillä. Voimaloiden kokonaiskorkeus 320 m.




Ve3

4



Kuvauspaikka 4 Ve3 Kurjenkylän uimaranta
 Koostettu panorama, kuvattu 50 mm polttovälillä. Voimaloiden kokonaiskorkeus 320 m.



Ve1

4



Kuvauspaikka 4 Kurjenkylän uimaranta, lentoestevalot

Kuvankäsittelyllä tehty pimeän ajan kuva, kuvattu 50 mm polttovälillä. Voimaloiden kokonaiskorkeus 320 m.

Ve2



Ve3

4



Kuvauspaikka 4 Kurjenkylän uimaranta, lentoestevalot

Kuvankäsittelyllä tehty pimeän ajan kuva, kuvattu 50 mm polttovälillä. Voimaloiden kokonaiskorkeus 320 m.

Ve4





Ve1

Kuvauspaikka 5 Ve1 Kurjenkylä, Kurjenkyläntie 635

Koostettu panorama, kuvattu 50 mm polttovälillä. Voimaloiden kokonaiskorkeus 320 m.





Ve2

Kuvauspaikka 5 Ve2 Kurjenkylä, Kurjenkyläntie 635
Koostettu panorama, kuvattu 50 mm polttovälillä. Voimaloiden kokonaiskorkeus 320 m.





Ve3

Kuvauspaikka 5 Ve3 Kurjenkylä, Kurjenkyläntie 635


Koostettu panorama, kuvattu 50 mm polttovälillä. Voimaloiden kokonaiskorkeus 320 m.





Kuvauspaikka 6 Ve1 Korolampi Virrat

Koostettu panorama, kuvattu 50 mm polttovälillä. Voimaloiden kokonaiskorkeus 320 m.

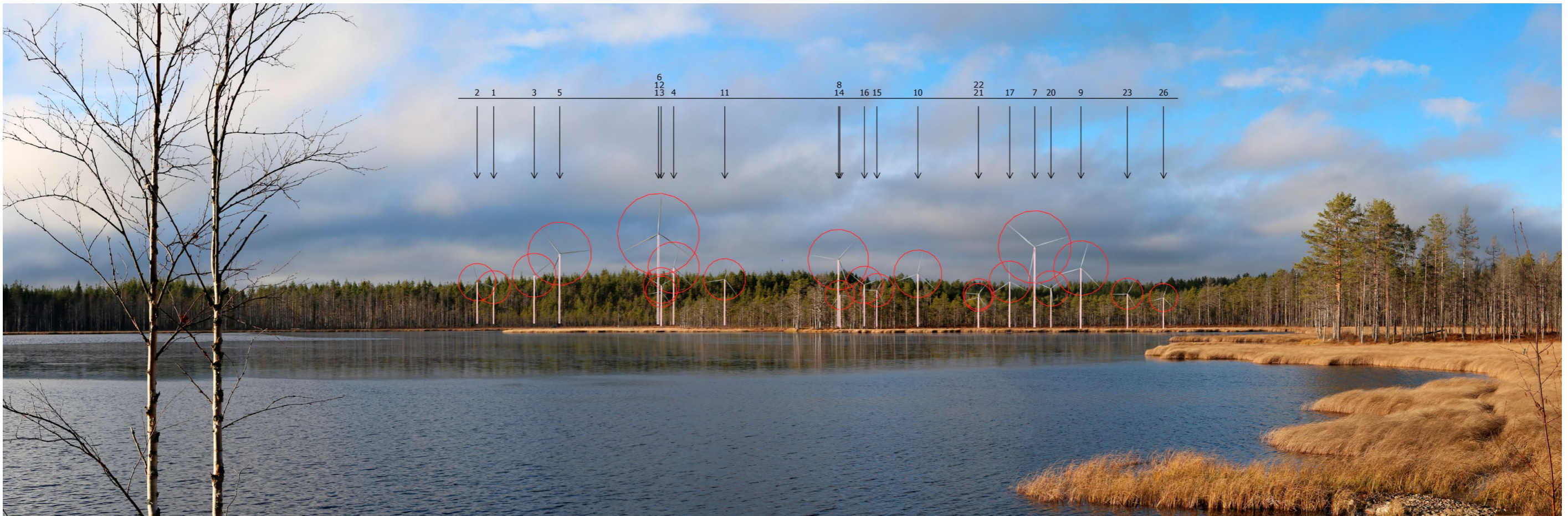




Ve2

Kuvauspaikka 6 Ve2 Korolampi Virrat


Koostettu panorama, kuvattu 50 mm polttovälillä. Voimaloiden kokonaiskorkeus 320 m.





Kuvauspaikka 6 Ve3 Korolampi Virrat

Koostettu panorama, kuvattu 50 mm polttovälillä. Voimaloiden kokonaiskorkeus 320 m.



Ve1

7



Kuvauspaikka 7 Ve1 Knuutilantie 74
Koostettu panorama, kuvattu 50 mm polttovälillä. Voimaloiden kokonaiskorkeus 320 m.



Ve2

7



Kuvauspaikka 7 Ve2 Knuutilantie 74
Koostettu panorama, kuvattu 50 mm polttovälillä. Voimaloiden kokonaiskorkeus 320 m.



Ve3

7



Kuvauspaikka 7 Ve3 Knuutilantie 74
Koostettu panorama, kuvattu 50 mm polttovälillä. Voimaloiden kokonaiskorkeus 320 m.

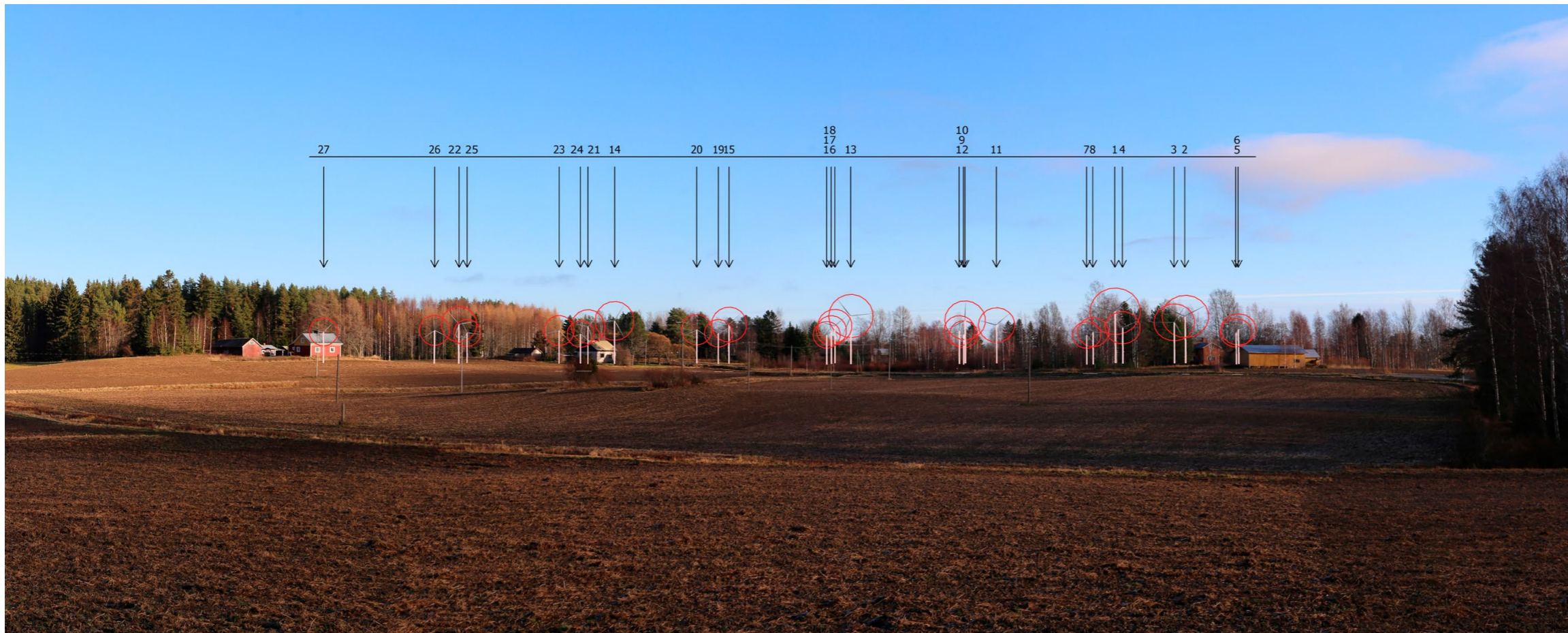


Ve1

8



Kuvauspaikka 8 Ve1 Korhoskylä, Ratikyläntie18
Koostettu panorama, kuvattu 50 mm polttovälillä. Voimaloiden kokonaiskorkeus 320 m.

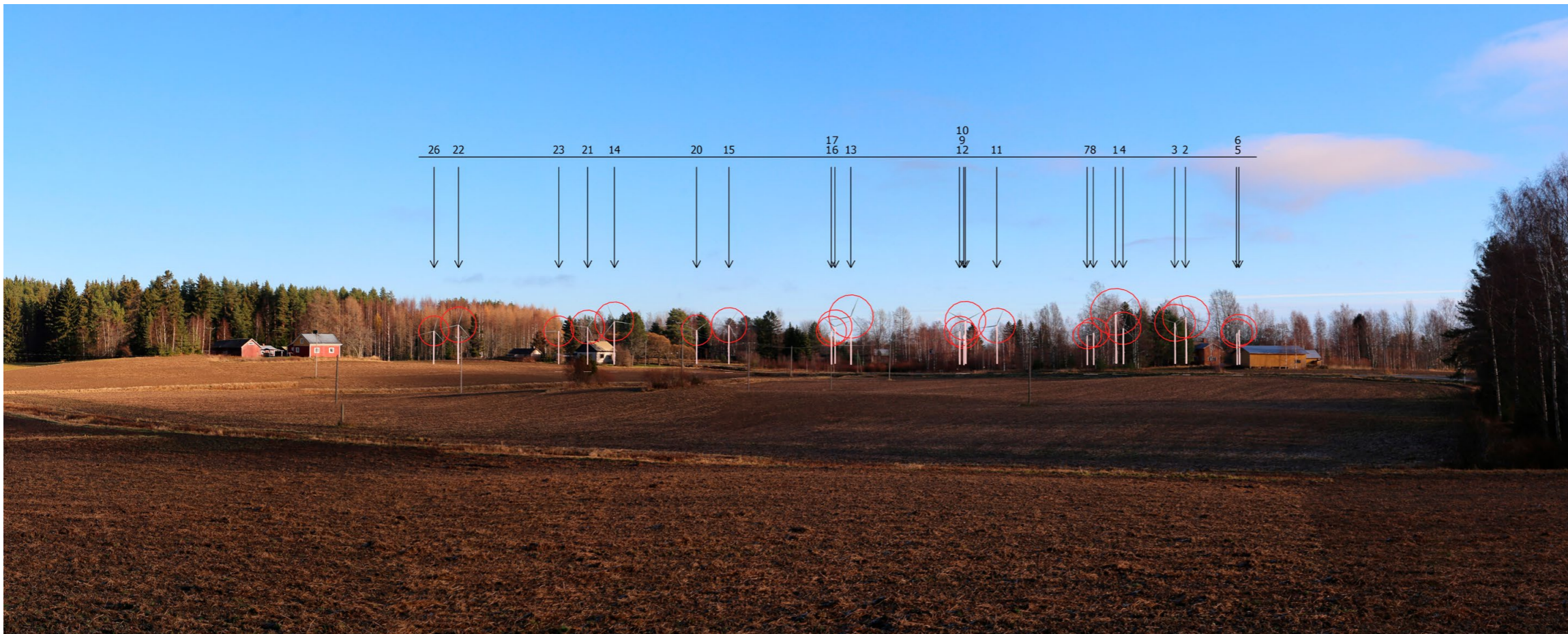


Ve2

8



Kuvauspaikka 8 Ve2 Korhoskylä, Ratikyläntie18
Koostettu panorama, kuvattu 50 mm polttovälillä. Voimaloiden kokonaiskorkeus 320 m.

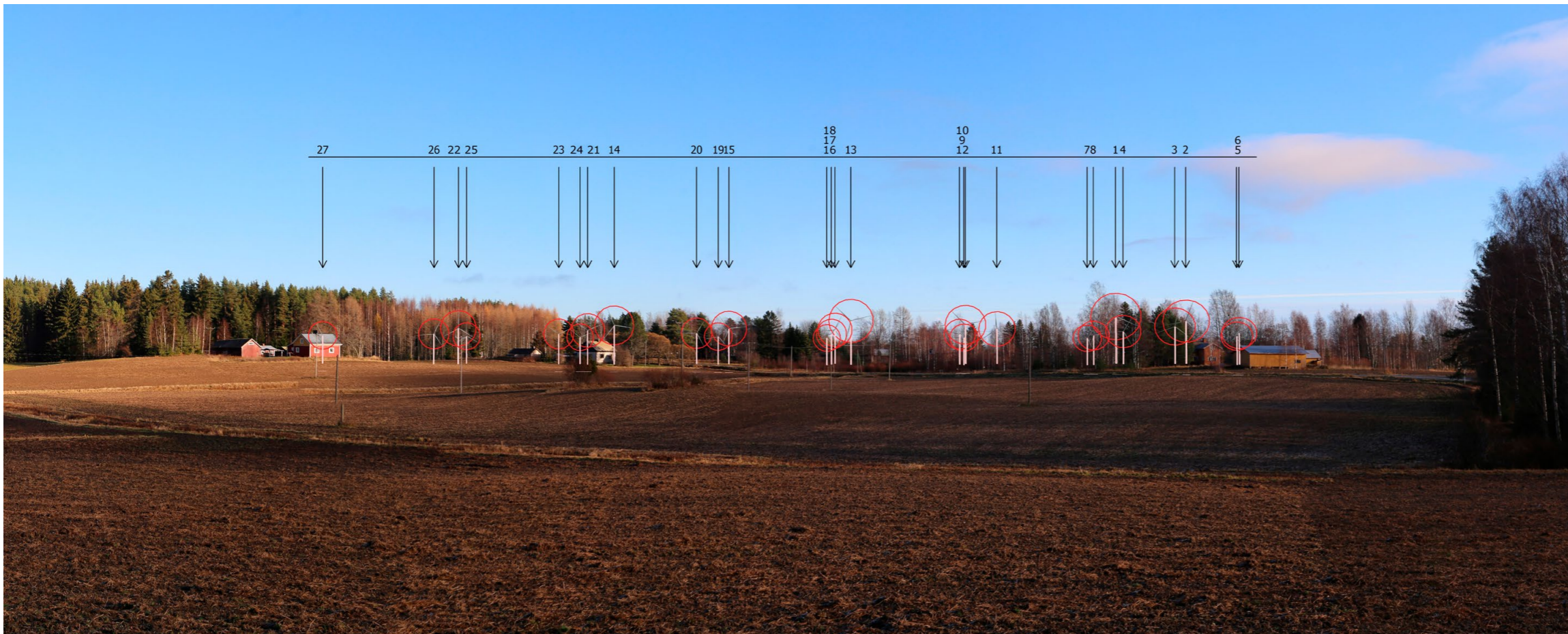


Ve3

8



Kuvauspaikka 8 Ve3 Korhoskylä, Ratikyläntie18
Koostettu panorama, kuvattu 50 mm polttovälillä. Voimaloiden kokonaiskorkeus 320 m.



Ve1

9



Kuvauspaikka 9 Ve1 Korhosjärvi, Kivinevantie 153
Koostettu panorama, kuvattu 50 mm polttovälillä. Voimaloiden kokonaiskorkeus 320 m.

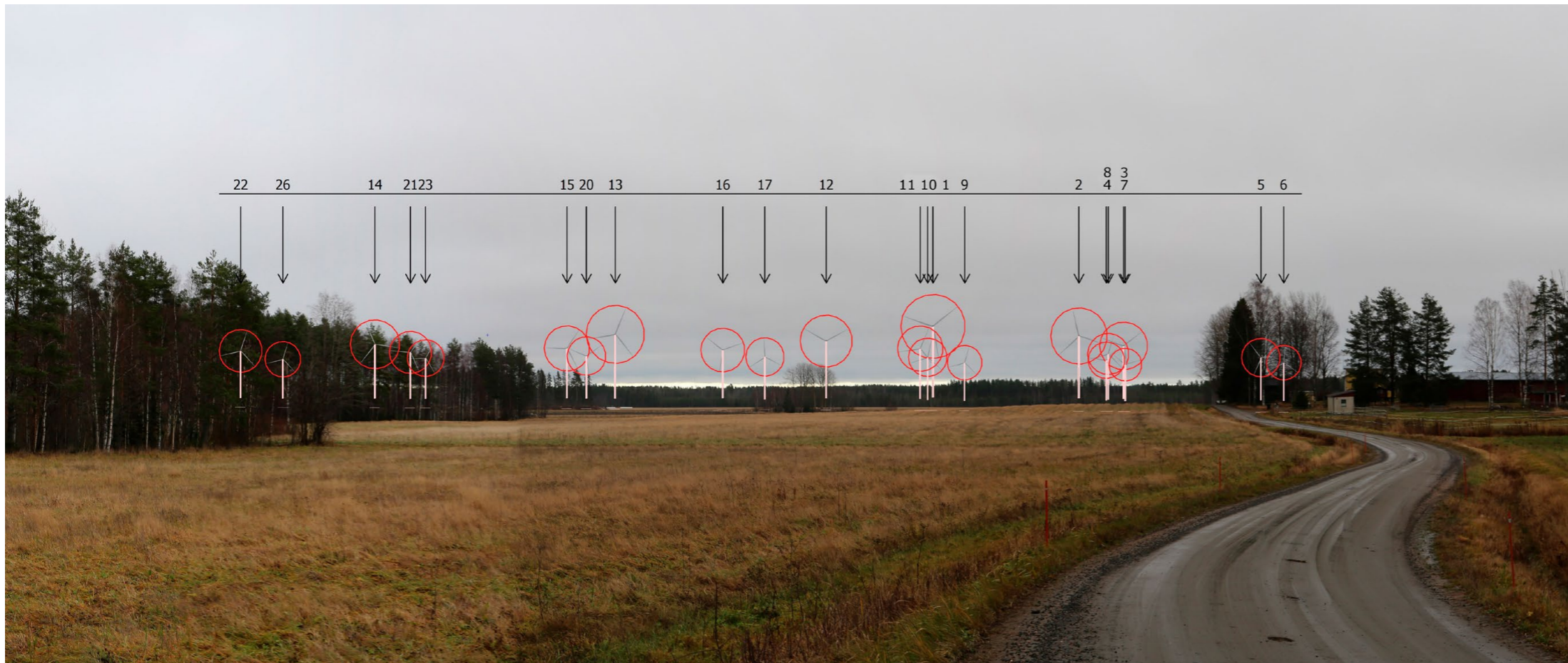


Ve2

9



Kuvauspaikka 9 Ve2 Korhosjärvi, Kivinevantie 153
Koostettu panorama, kuvattu 50 mm polttovälillä. Voimaloiden kokonaiskorkeus 320 m.



Ve3

9



Kuvauspaikka 9 Ve3 Korhosjärvi, Kivinevantie 153
Koostettu panorama, kuvattu 50 mm polttovälillä. Voimaloiden kokonaiskorkeus 320 m.



Ve1



Ve2

9



Kuvauspaikka 9 Korhosjärvi, Kivinevantie 153, lentoestevalot

Kuvankäsittelyllä tehty pimeän ajan kuva, kuvattu 50 mm polttovälillä. Voimaloiden kokonaiskorkeus 320 m.

Ve3



Nykytila





Kuvauspaikka 10 Ve1 Kankarisjärvi, Koskenkylantie 579
 Koostettu panorama, kuvattu 50 mm polttovälillä. Voimaloiden kokonaiskorkeus 320 m.



Kuvauspaikka 10 Ve2 Kankarisjärvi, Koskenkylantie 579
 Koostettu panorama, kuvattu 50 mm polttovälillä. Voimaloiden kokonaiskorkeus 320 m.



Kuvauspaikka 10 Ve3 Kankarisjärvi, Koskenkylantie 579
Koostettu panorama, kuvattu 50 mm polttovälillä. Voimaloiden kokonaiskorkeus 320 m.

Yhteisvaikutus

11



Kuvauspaikka 11 Rustarintie 82, yhteisvaikutus Myyränkangas Ve1 sekä Tuuranmäen ja Vermassalon suunnitellut alueet
Koostettu panorama, kuvattu 50 mm polttovälillä.



Yhteisvaikutus

12

Kuvauspaikka 12 Talosentie 94, yhteisvaikutus Myyränkangas Ve1 sekä Tuuranmäen ja Vermassalon suunnitellut alueet
Koostettu panorama, kuvattu 50 mm polttovälillä. Voimaloiden kokonaiskorkeus 320 m.



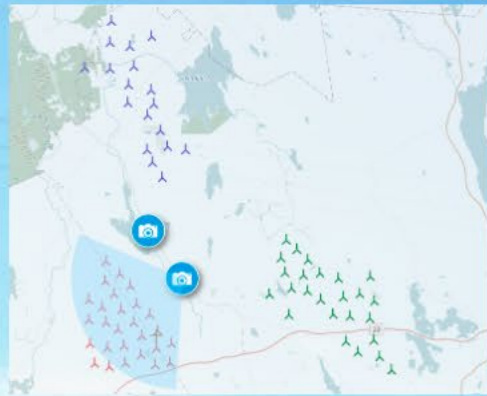


Raivontie 21

13



Kuvauspaikka 13 Kurjenkyläntie 630, Myyränkangas Ve1 sekä Tuuranmäen ja Vermassalon suunnitellut alueet
360 Pallopanorama



Kurjenkyläntie 630

14



Kuvauspaikka 13 Raivontie 21, Myyränkangas Ve1 sekä Tuuranmäen ja Vermassalon suunnitellut alueet
360 Pallopanorama