Närhinkankaan sähkösiirron päivityskatsaus 06.11.2026

- Närhinkankaan tuulipuistosta liittymä suunnitellaan 30kV - 110 kV maakaapelilla Aitonevan aurinkopuiston sähköasemalle. Maakaapeli reitistö pyrkii seuraamaan olemassa olevien teiden tai tulevien aurinkopuistoteiden reititystä.
- Aitonevan ja Myyränkankaan välille suunitellaan 110 kV ilmajohtoa. Ilmajohto suunnitellaan Aitoneva aurinkopuiston ja Närhinkankaan yhteishankkeena.
- Myyränkankaan tuulipuistosta liittymäjohto menee uuteen vakerinmäen 400kV sähköasemalle.

Kari Tuominen, hanketoimija

Myyränkankaan tuulivoimapuisto

Sähkönsiirtoreitit

Karttaselite

- Kaava-alue
- SVE3C
- SVE3B
- Aitonevan ilmajohto
- Aitonevan paneelikentät
- Aitonevan sähköasema
- Närhinkankaan sähköasema
- Närhinkankaan maakaapeli
- Närhinkankaan osayleiskaava-alue
- Tuulivoimala



karttapohja: fortum

0 1 2 3 4 5 km

Maanmittauslaitos, Esri Finland



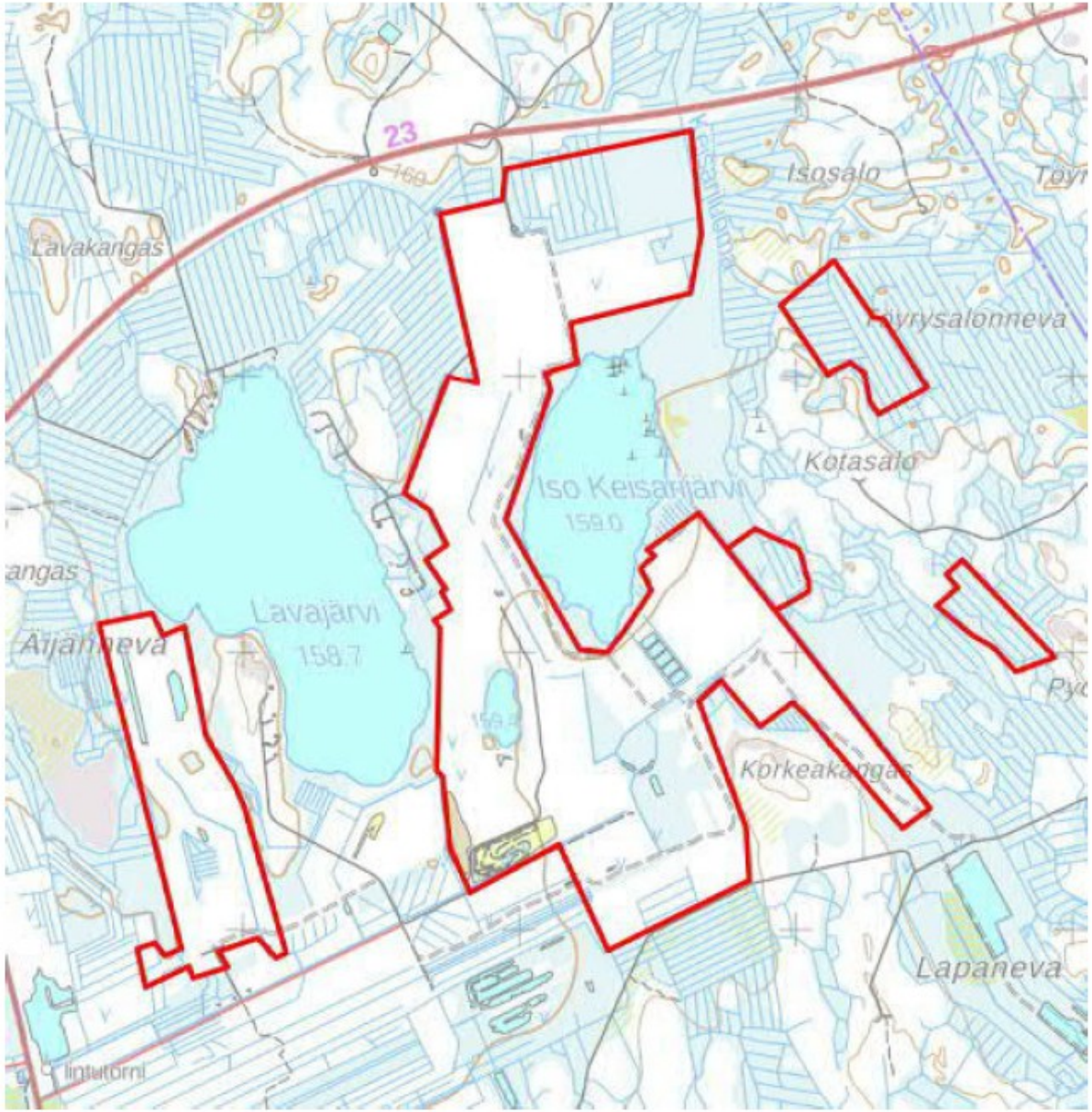
23
Isosalo
Lavakangas
Iso Keisarijärvi
159.0
Kotasalo
Lavajärvi
158.7
Korkeakangas
Lapaneva
lintutorni



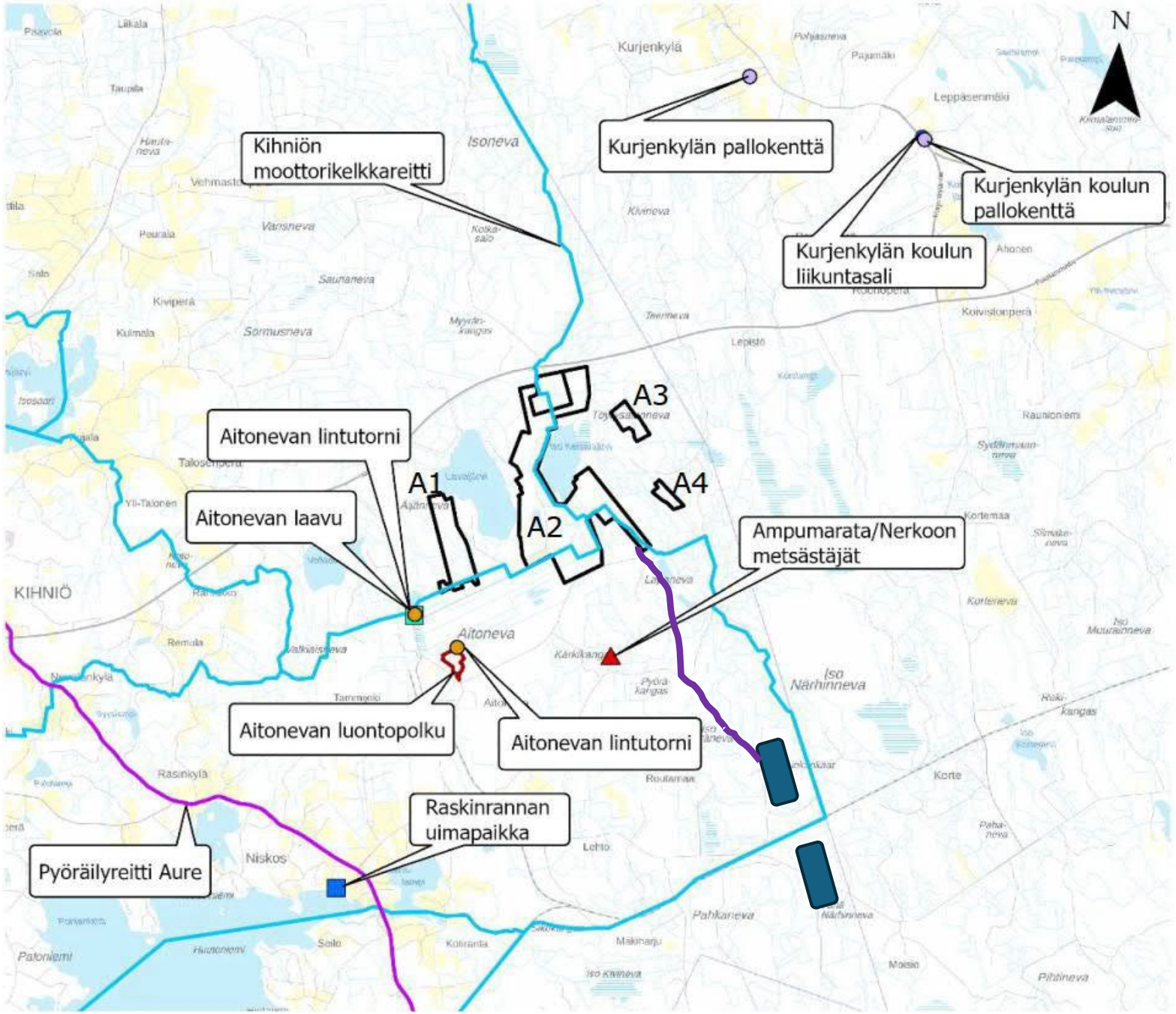
N
Kurjenkylä
Kurjenkylän pallokenttä
Kurjenkylän koulun pallokenttä
Kurjenkylän koulun liikuntasali
Kihniön moottorikelkkareitti
Isoneva
Aitonevan lintutorni
Aitonevan laavu
A1
A2
A3
A4
Ampumarata/Nerkoon metsästäjät
KIHNIÖ
Aitoneva
Aitonevan luontopolku
Aitonevan lintutorni
Raskinrannan uimapaikka
Pyöräilyreitti Aure
Niskos
Iso Närhinneva