

**YLEISKAAVAMERKINNÄT JA -MÄÄRÄYKSET**

**M-1**

**Maa- ja metsätalousvaltainen alue.**  
Merkinnällä on osoitettu pääasiassa metsätalouden harjoittamiseen tarkoitettuja alueita. Alueelle saa sijoittaa tuulivoimaloita niille erikseen osoitetuille alueille ja niitä varten huoltotie, teknisiä verkkoja sekä varastointi- ja kokoonpanoaluetta. Alueella sallitaan maa- ja metsätalouden harjoittamista palveleva rakentaminen. Alueella voidaan tutkia aurinkovoimatuotannon sijoittamista erillisellä lupamenettelyllä ja lupamenettelyssä voidaan alueelle sijoittaa aurinkovoiman tuotantoa, aurinkovoiman tuotantoa palvelevia teknisiä rakenteita sekä energiaravastoa. Hankkeen vaikutukset tulee selvittää ja arvioida tarkemman suunnittelun yhteydessä.

**Tuulivoimaloiden alue.**  
Merkinnällä osoitetaan alueet, joille on mahdollista sijoittaa tuulivoimala.  
- Luku tv-merkinä yhteydessä osoittaa, kuinka monta tuulivoimalaa alueelle saa sijoittaa.  
- Tuulivoimalan kaikkien rakenteiden (mukaan lukien siipien pyörimisalue ja mahdolliset harukset) on sijoitettava kokonaan alueen sisäpuolelle.  
- Alueelle saa sijoittaa tuulivoimatuotantoa ja energiaravastoa palvelevia rakenteita.  
- Yksittäisen tuulivoimalan kokonaiskorkeus saa olla enintään 320 metriä maanpinnasta.

**Luonnon monimuotoisuuden kannalta erityisen tärkeä alue.**  
Merkinnällä on osoitettu luonnonsuojelun 78 §:n nojalla suojellun luonto-direktiivin liitteen IV(a) eliölajin (viitasammakon) lisääntymis- ja leviähyspaikka 50 metrin suojavyöhykkeellä. Rakentaminen ja muut ympäristöä muokkaavat toimenpiteet alueella on suoritettava siten, etteivät ne hävitä tai heikennä viitasammakon lisääntymis- ja leviähyspaikkaa tai vaaranna lajin liikkumista alueella. Mikäli alueella todetaan olevan viitasammakon lisääntymis- tai leviähyspaikka myös jatkossa, sijoittamistai rakentamislupa voidaan evätä tai rakennushanke voidaan edellyttää toteutettavaksi viranomaisen ohjeiden mukaisesti siten, ettei se heikennä viitasammakon elinolosuhteita. Mikäli alue ei täytä jatkossa lisääntymis- ja leviähyspaikan määrittämää täydentävien selvitysten perusteella, voidaan alueella toteuttaa lu-1-merkinnän estämättä kaavan mukaista rakentamista.

**Ohjeellinen tuulivoimalan sijainti.**  
Voimalan tarkka sijainti määritellään rakentamisluvan yhteydessä.

**T1 Tuulivoimalan numero.**

- Yleiskaava-alueen raja.**
- Valtatie.**
- Nykyinen parannettava tiehyteys.**
- Ohjeellinen uusi tiehyteys.**
- Ohjeellinen uusi maakaapeli.**  
Maakaapelin sijainti suhteessa tien (mm. puolsuus) ei ole määritetty.
- Ohjeellinen uusi sähköjohto.**  
Merkinnällä on osoitettu 400 kV sähkölinjan vaatima johtoalue (62 m).
- Ohjeellinen vaihtoehtoinen sähköaseman ja sähkövaraston paikka.**

Harmaat kaavamääräykset koskevat Virtain kaupungin puoleista osayleiskaava-alueita.

**M**

**Maa- ja metsätalousvaltainen alue.**  
Merkinnällä on osoitettu pääasiassa metsätalouden harjoittamiseen tarkoitettuja alueita. Alueelle saa sijoittaa tuulivoimaloita niille erikseen osoitetuille alueille ja niitä varten huoltotie, teknisiä verkkoja sekä varastointi- ja kokoonpanoaluetta. Alueella sallitaan maa- ja metsätalouden harjoittamista palveleva rakentaminen.

**Alueen osa, jolla sijaitsee muinaismuistolaila rauhoitettu kiinteä muinaisjäännos.**  
Muinaismuistolaila (295/1963) rauhoitettu kiinteä muinaisjäännos. Kohteen kaivaminen, peittäminen, muuttaminen, vahingoittaminen, poistaminen ja muu siihen kajoaminen on kielletty. Kohdetta koskevista suunnitelmista on pyydetävä alueellisen vastuuseuron (Pirkanmaan maakuntamuseo) lausunto.  
- sm/1: Teerineva

**Muinaismuistokohde.**  
Muinaismuistolaila (295/1963) rauhoitettu kiinteä muinaisjäännos. Kohteen kaivaminen, peittäminen, muuttaminen, vahingoittaminen, poistaminen ja muu siihen kajoaminen on kielletty. Kohdetta koskevista suunnitelmista on pyydetävä alueellisen vastuuseuron (Pirkanmaan maakuntamuseo) lausunto.  
- sm/4: Kettumäki  
- sm/21: Ahonneva  
- sm/22: Koronahä

**Muu arkeologinen kohde.**  
Kulttuuriperintökohteen rakenteet tulee säilyttää. Kohdetta koskevista toimenpiteistä ja suunnitelmista tulee pyytää lausunto alueellisen vastuuseuron (Pirkanmaan maakuntamuseo). Kohdenumerointi viittaa inventointiraporttiin.  
- s/1: Teerineva 2

**YLEISET MÄÄRÄYKSET:**

Tämä osayleiskaava on laadittu alueidenkäyttölain (AKL) 77 a §:n tarkoittamana oikeusvaikutteisena yleiskaavana. Osayleiskaavaa voidaan käyttää kaavan mukaisten tuulivoimaloiden rakentamisluvan myöntämisen perusteena tuulivoimaloiden alueilla (tv-1 alue).

Osayleiskaavassa osoitetuille tuulivoimaloiden alueille saa sijoittaa yhteensä enintään 19 tuulivoimalaa.

Tällä osayleiskaavalla ei tutkita kiinteistökohtaisesti ranta-alueen loma-asumisen tai vakituksen asumisen rakennusluokkia eikä tätä osayleiskaavaa voi käyttää ranta-alueella vakituksen asuntojen tai loma-asuntojen rakentamisluvan myöntämisen perusteena (AKL 72 §).

Alueen suunnittelussa ja toteuttamisessa on otettava huomioon Valtioneuvoston asetus tuulivoimaloiden ulkomelutason ohjeistoista (1107/2015) ja asuisterveysasetuksen (545/2015) melutason toimenpiderajat sisätiloissa. Ennen rakentamisluvan myöntämistä on varmistettava, etteivät ohjeavot ylity.



Kaava-alueen sisäinen sähkönsiirto sähköasemalle on toteutettava maakaapeleina, jotka tulee ensisijaisesti sijoittaa tuulivoimaloiden huolto- ja rakentamisten kanssa samaan maastokäytävään.

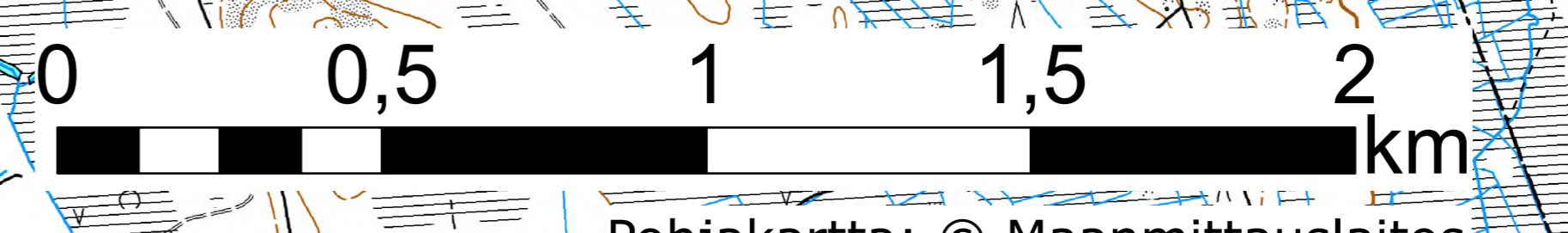
Tuulivoimaloiden ja niiden huolto- ja rakentamisten ja maakaapeleiden rakentamisessa on otettava huomioon luonnon monimuotoisuuden kannalta arvokkaat alueet ja muinaisjäännoskohteet. Rakentamisluvassa tulee määrätä suojeluohje merkittävaksi maastoon, mikäli rakentamistoimenpiteet voivat vaarantaa kohteen säilymistä.

Jokaiselle tuulivoimalalle on haettava lentostevelupa Liikenne- ja viestintävirasto Traficomilta.

Tuulivoimaloiden lentostevelojen valinnassa ja suuntauksessa on otettava huomioon lentostevelojen ympäristövaikutukset. Lentostevelot tulee toteuttaa mahdollisimman vähän häiritä tuottavalla tavalla.

Tuulivoimaloiden lupolliset koordinaatit tulee toimittaa Pääesikunnan operatiiviselle osastolle.

	14.5.2025	14.5.2025
<b>KIHNION KUNTA</b>		
MYRÄNKANKAAN TUULIVOIMAUSTON OSAYLEISKAAVA		
KAVAEHDOTUS 14.5.2025		
ETRS-GK23	14.5.2025 5 x	14.5.2025 5 x
	14.4.2024 31.5.2024	14.4.2024 31.5.2024
	4.4.2024 6.7	4.4.2024 6.7
	26.3.2024 6.28	26.3.2024 6.28
	14.2.2022 27 (KH)	14.2.2022 27 (KH)
Lausunto	M. Luukkainen (YKS-575)	L. Saakkola
	Ramboll Finland Oy	



Pohjakartta: © Maanmittauslaitos